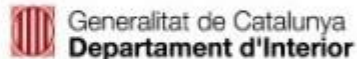




Joves & Mobilitat



MOTIU PRINCIPAL - SAFEZONING

Una de les grans qüestions que tenim els adolescents es que podem fer i que no.

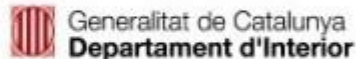
Volem LLIBERTAT.

Per això, volem crear una aplicació capaç d'indicar aquests elements, facilitant-ne l'ús del transport als adolescents d'avui dia i mantenint una seguretat.





Joves & Mobilitat



EN QUE CONSISTEIX? - SAFEZONING

Aquesta aplicació genera un mapa on surten reflexats els majors punts d'interès, com aparcaments de bicis, patinets..., patinodromos, pistes de MTB, carregadors de patinets, llocs de reunió...

També podràs elaborar fàcilment una ruta, seguint camins secundaris i segurs i evitant carreteres amb punts cecs, per exemple. I dispondrà d'un fòrum on reportar problemes als camins, com esfalcacions defectuoses, punts cecs...





Joves & Mobilitat



servei català de
Trànsit




Generalitat de Catalunya
Departament d'Interior

COM S'ELABORA? - SAFEZONING

Per a realitzar aquesta aplicació s'utilitzarà MIT App Inventor 2, un sistema de dades al núvol i aplicacions d'edició d'imatges per a disseny de l'app.

S'haurà de vincular l'aplicació amb Google Maps i apareixeran al mapa els punts d'interès, també trobaràs la finestra de crear rutes, la finestra del fòrum, la finestra de punts d'interès i la finestra de suport.



Google Maps



Joves & Mobilitat



servei català de
Trànsit



Generalitat de Catalunya
Departament d'Interior